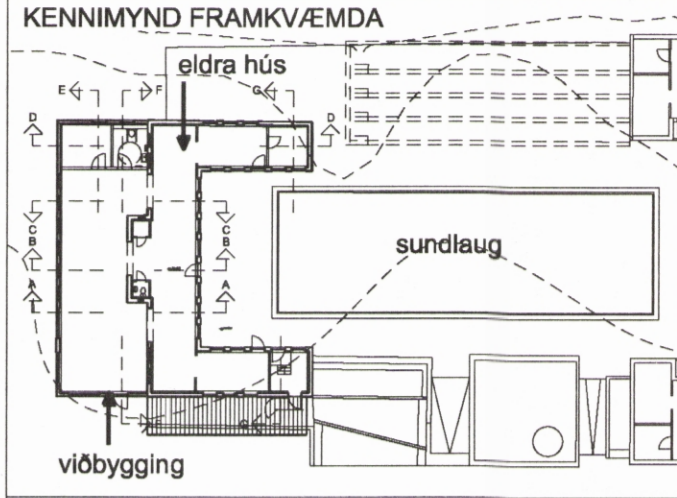
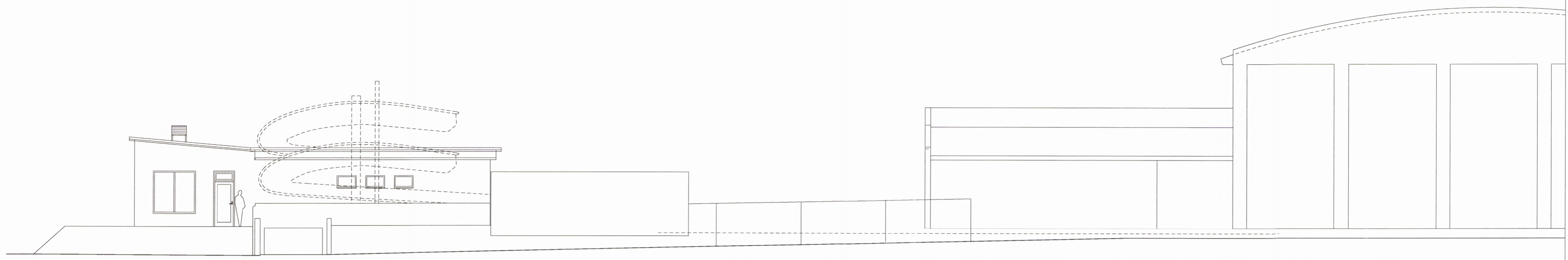


Sambýkkt í skipulegs- og umhverfisnefnd
1.1.9.20.16



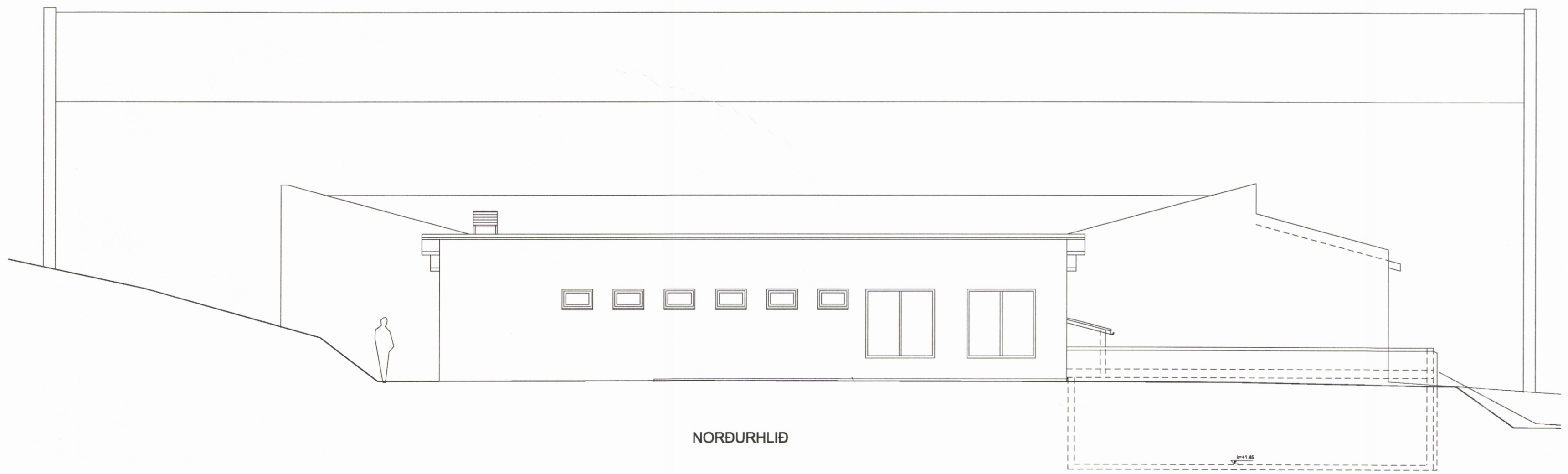
viðbygging



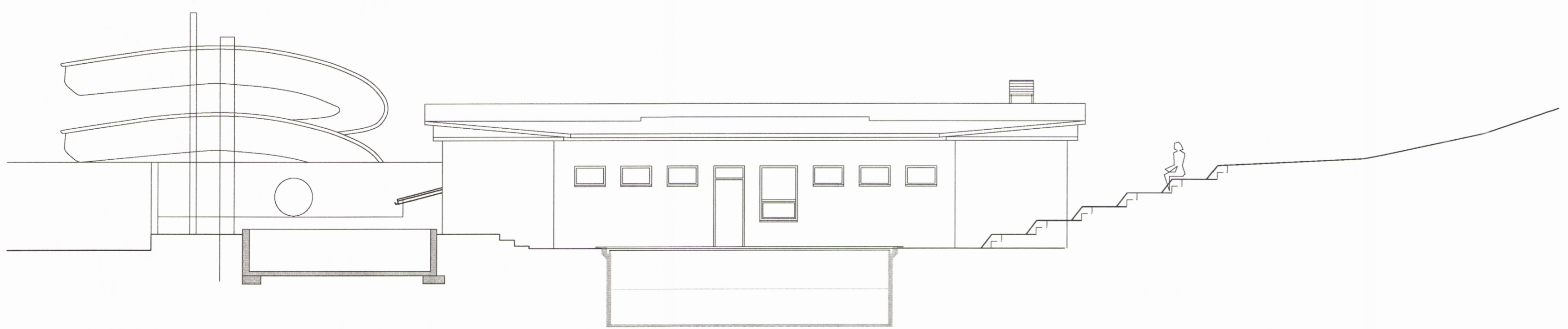
VESTURHLÍÐ



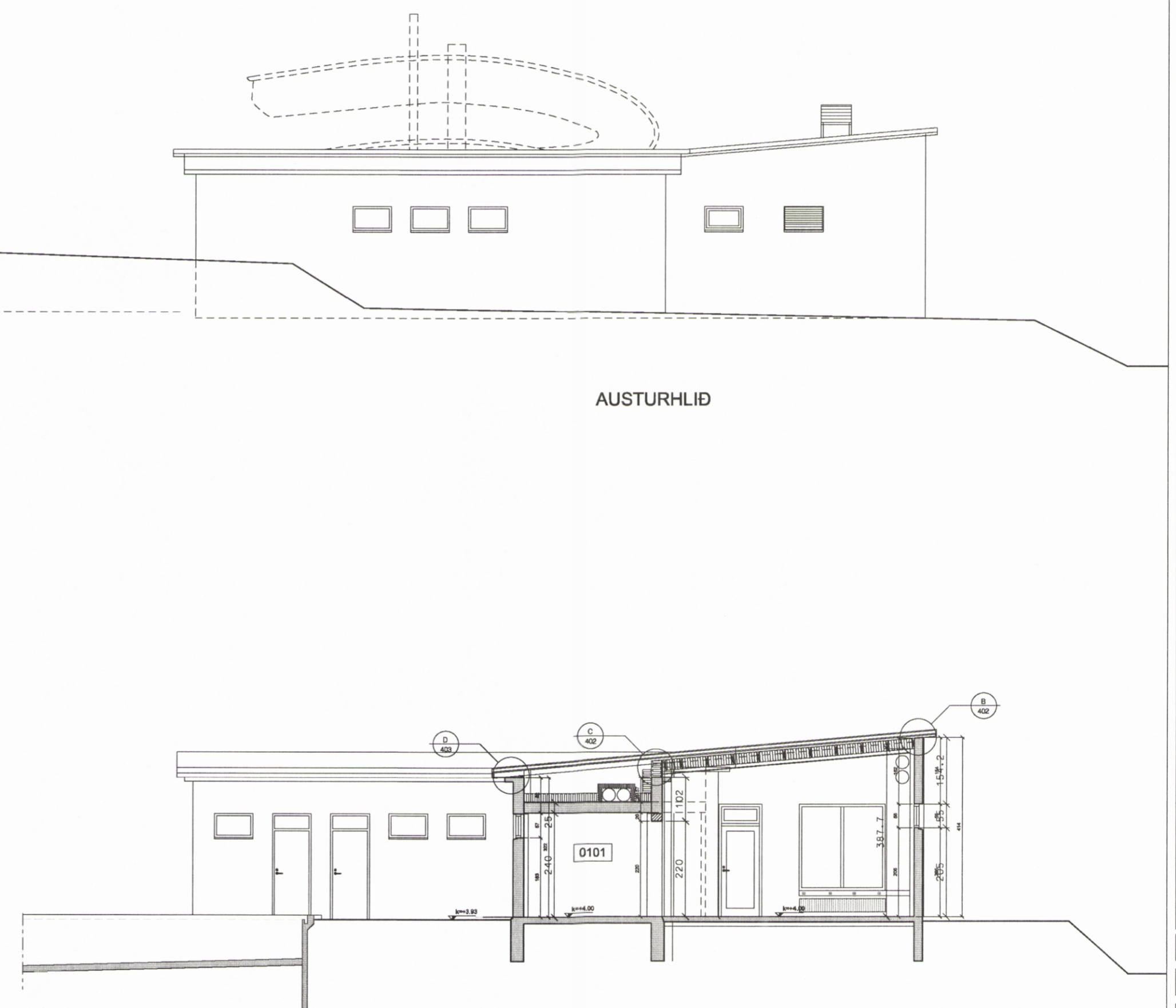
NORÐURHLÍÐ



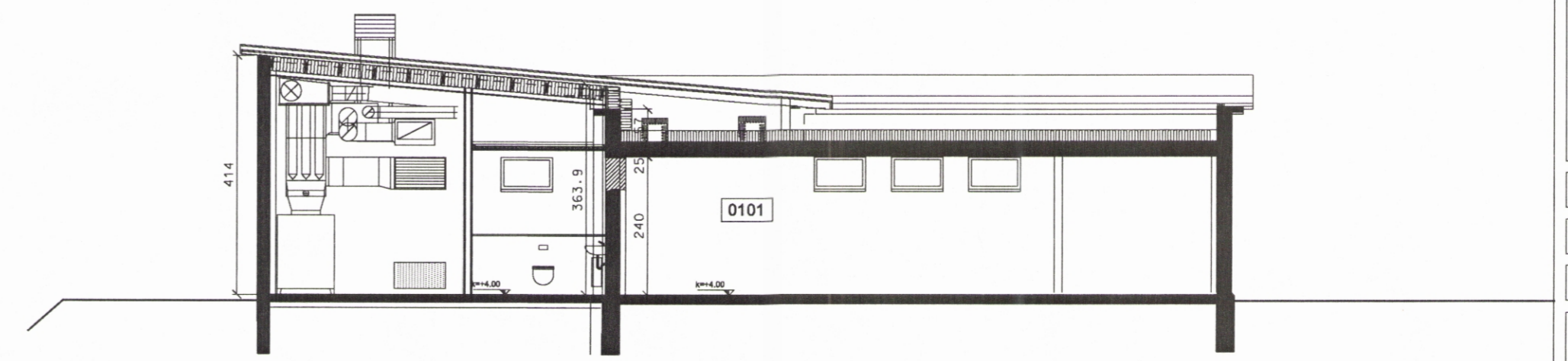
SUDURHLÍÐ



AUSTURHLÍÐ



SNID CC



SNID DD

- BRUNAVARNIR:
- ← flóttaleið
 - [R] reykskynjari
 - [ÚT] útljós og neyðarlýsing komi á flóttaleiðir
 - BO björgunarop
 - [HLS] handsökkvitæki
 - brunaslanga 25 m
 - brunahólfandi veggir
 - brunahólfandi hurðir
 - stjórnstöð brunaviðvörðunarkerfis

C:
B:
A:

Tjarnarstígur 1 í Ólafsfirði:
Sept. 1942: Sundlaug teiknuð af Húsameistara ríkisins.
Árið 2008: Viðbygging við ípróttahús, búningssklefar og útisundlaug teiknuð af Arkitektúr.is
Staðgreinir: 88100010
Landnúmer: 151338

Ræktin á Ólafsfirði
Tjarnarstígur 1 - 625 Ólafsfjörður

verkefni: Ræktin á Ólafsfirði, viðbygging.
verkkaupi: Fjallabyggð k.t. 580706-0880

verk nr. 2014 04 10 A1 blað 3/3

sníð og útlit

1:100 Æ.H. A.Th. 15.05.2016

Teiknistofan Víðihlið 45 k.t. 420497-2539
105 Reykjavík sími 588 8630

Ævar Harðarson k.t. 020557-0019
arkitekt faí netfang avarh@simnet.is

Ævar Harðarson 103